



COMUNE DI

# SANTA CRISTINA E BISSONE

PROVINCIA DI PAVIA

# PGT

Piano di Governo del Territorio

ai sensi della Legge Regionale 11 marzo 2005, n 12

# 17

# PdS

## Piano dei Servizi

## Fascicolo

## SCHEDE DI VALUTAZIONE DEI SERVIZI ESISTENTI

allegato alla deliberazione di Consiglio Comunale n. \_\_\_\_\_ del \_\_\_\_\_

SINDACO  
Sig. Elio Giovanni Grossi

PROGETTISTA  
dott. arch. Mario Mossolani

SEGRETARIO  
Dott. Angela Barletta

COLLABORATORI  
dott. urb. Sara Panizzari  
dott. Giulia Natale  
dott. ing. Marcello Mossolani  
geom. Mauro Scano

TECNICO COMUNALE  
Arch. Paolo Bersani

STUDI NATURALISTICI  
dott. Massimo Merati  
dott. Niccolò Mapelli



STUDIO MOSSOLANI

urbanistica architettura ingegneria

via della pace 14 - 27045 casteggio (pavia) - tel. 0383 890096 - telefax 0383 82423 - www.studiomossolani.it

**COMUNE DI SANTA CRISTINA E BISSONE**  
 Provincia di Pavia

# PGT

## Piano dei Servizi

### SCHEDE DEI SERVIZI

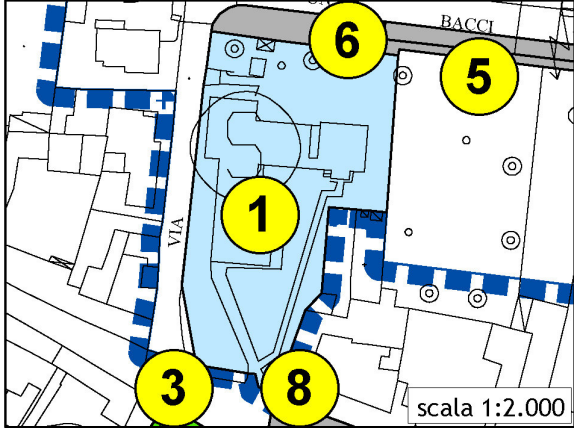




#### INDICE

<b>ATTREZZATURE PER L'ISTRUZIONE DELL'OBBLIGO.....</b>	<b>4</b>
SCHEDA A - 1 .....	5
<i>Scuola dell'infanzia, Santa Cristina. Estratto della Tavola PdS.....</i>	5
<i>Scuola dell'infanzia, Santa Cristina. Ortofoto.....</i>	5
<i>Fotografia 1 Scuola dell'infanzia.....</i>	5
<i>Fotografia 3 Scuola dell'infanzia.....</i>	5
TABELLA A - 1 .....	6
SCHEDA A - 2 .....	7
<i>Scuola primaria, Santa Cristina. Ortofoto.....</i>	7
<i>Fotografia 4 Scuola primaria.....</i>	7
<i>Fotografia 5 Scuola primaria.....</i>	7
<i>Fotografia 6 Scuola primaria.....</i>	7
TABELLA A - 2 .....	8
<b>SERVIZI DI INTERESSE COMUNE .....</b>	<b>9</b>
SCHEDA B - 1 .....	10
<i>Municipio, Santa Cristina. Estratto dalla Tavola PdS.....</i>	10
<i>Fotografia 7 Municipio.....</i>	10
<i>Fotografia 8 Municipio.....</i>	10
TABELLA B - 1 .....	11
SCHEDA B - 2 .....	12
<i>Ex acquedotto, Santa Cristina. Estratto dalla Tavola PdS.....</i>	12
TABELLA B - 2 .....	13
SCHEDA B - 3 .....	14
<i>Chiesa, Casa parrocchiale e Oratorio, Santa Cristina. Estratto dalla Tavola PdS.....</i>	14
TABELLA B - 3 .....	16
SCHEDA B - 4 .....	17
<i>Chiesa, Bissone. Estratto dalla Tavola PdS.....</i>	17
<i>Chiesa, Bissone. Ortofoto.....</i>	17
TABELLA B - 4.....	18
SCHEDA B - 5 .....	19
TABELLA B - 5 .....	20

SCHEDA B – 6	21
<i>Cappella, Santa Cristina. Estratto dalla Tavola PdS.</i>	21
TABELLA B – 6	22
SCHEDA B – 7	23
<i>Cimitero, Santa Cristina. Estratto dalla Tavola PdS.</i>	23
TABELLA B – 7	24
SCHEDA B - 8	25
<i>Cimitero, Bissone. Estratto dalla Tavola PdS.</i>	25
TABELLA B - 8	26
SCHEDA B - 9	27
<i>Museo contadino, Santa Cristina. Estratto dalla Tavola PdS.</i>	27
<i>Fotografia 23 Museo contadino</i>	27
<i>Fotografia 24 Museo contadino</i>	27
<i>Fotografia 25 Museo contadino</i>	27
TABELLA B - 9	28
SCHEDA B - 10	29
<i>P.zza XXV Aprile, Santa Cristina. Estratto dalla Tavola PdS.</i>	29
<i>P.zza XXV Aprile, Santa Cristina. Ortofoto.</i>	29
<i>Fotografia 26 P.zza XXV Aprile</i>	29
TABELLA B - 10	30
SCHEDA B - 11	31
<i>Piazza Caduti, Santa Cristina. Estratto dalla Tavola PdS.</i>	31
TABELLA B - 11	32
SCHEDA B - 12	33
<i>Ambulatorio, Bissone. Estratto dalla Tavola PdS.</i>	33
<i>Fotografia 28 Ambulatorio</i>	33
TABELLA B - 12	34
<b>VERDE PUBBLICO, ATTREZZATO E SPORTIVO</b>	<b>35</b>
SCHEDA C - 1	36
<i>Campo sportivo, Santa Cristina. Estratto dalla Tavola PdS.</i>	36
<i>Fotografia 29 Campo da calcio</i>	36
<i>Fotografia 30 Spalti</i>	36
<i>Fotografia 31 Campo da Basket</i>	36
<i>Fotografia 32 Campo da Tennis</i>	37
<i>Fotografia 33 Pista di atletica</i>	37
<i>Fotografia 34 Campo da calcio</i>	37
<i>Fotografia 35 Spogliatoi</i>	37
<i>Fotografia 36 Bar</i>	37
TABELLA C - 1	38
SCHEDA C – 2	39
<i>Verde attrezzato, Santa Cristina. Estratto dalla Tavola PdS.</i>	39
TABELLA C – 2	40
SCHEDA C – 3	41
<i>Verde attrezzato, Santa Cristina. Estratto dalla Tavola PdS.</i>	41
TABELLA C – 3	42
SCHEDA C – 4	43
<i>Parco Festari, Santa Cristina. Estratto dalla Tavola PdS.</i>	43
<i>Fotografia 37 Parco Festari</i>	43
<i>Fotografia 38 Parco Festari</i>	43
<i>Fotografia 39 Parco Festari</i>	43
<i>Fotografia 40 Parco Festari</i>	44
<i>Fotografia 41 Parco Festari</i>	44
<i>Fotografia 42 Parco Festari</i>	44
TABELLA C – 4	45
SCHEDA C – 5	46
<i>P.za I Maggio, Bissone. Estratto dalla Tavola PdS.</i>	46
<i>P.za I Maggio, Bissone. Ortofoto</i>	46
<i>Fotografia 43 P.zza I Maggio</i>	46
TABELLA C – 5	47
<b>PARCHEGGI</b>	<b>48</b>
SCHEDA D - 1	49
<i>Parcheggio pubblico, Santa Cristina. Estratto dalla Tavola PdS.</i>	49
TABELLA D - 1	50
SCHEDA D - 2	51
<i>Parcheggio pubblico, Santa Cristina. Estratto dalla Tavola PdS.</i>	51
TABELLA D - 2	52
SCHEDA D - 3	53
<i>Parcheggio pubblico, Santa Cristina. Estratto dalla Tavola PdS.</i>	53
TABELLA D - 3	54
SCHEDA D - 4	55
<i>Parcheggio pubblico, Santa Cristina. Estratto dalla Tavola PdS.</i>	55
TABELLA D - 4	56
SCHEDA D - 5	57
<i>Parcheggio pubblico, Santa Cristina. Estratto dalla Tavola PdS.</i>	57
TABELLA D - 5	58
SCHEDA D - 6	59
<i>Parcheggio pubblico, Santa Cristina. Estratto dalla Tavola PdS.</i>	59

TABELLA D - 6 .....	60
SCHEDA D - 7 .....	61
<i>Parcheggio pubblico, Santa Cristina. Estratto dalla Tavola PdS.</i> .....	61
<i>Parcheggio pubblico, Santa Cristina. Ortofoto.</i> .....	61
TABELLA D - 7 .....	62
SCHEDA D - 8 .....	63
<i>Parcheggio pubblico, Santa Cristina. Estratto dalla Tavola PdS.</i> .....	63
<i>Parcheggio pubblico, Santa Cristina. Ortofoto.</i> .....	63
TABELLA D - 8 .....	64
SCHEDA D - 9 .....	65
<i>Parcheggio pubblico, Santa Cristina. Estratto dalla Tavola PdS.</i> .....	65
<i>Parcheggio pubblico, Santa Cristina. Ortofoto.</i> .....	65
TABELLA D - 9 .....	66
SCHEDA D - 10 .....	67
<i>Parcheggio pubblico, Bissone. Estratto dalla Tavola PdS.</i> .....	67
<i>Parcheggio pubblico, Santa Cristina. Ortofoto.</i> .....	67
TABELLA D - 10 .....	68
SCHEDA D - 11 .....	69
<i>Parcheggio pubblico, Santa Cristina. Estratto dalla Tavola PdS.</i> .....	69
<i>Parcheggio pubblico, Santa Cristina. Ortofoto.</i> .....	69
TABELLA D - 11 .....	70
<b>SERVIZI TECNOLOGICI</b> .....	<b>71</b>
SCHEDA ST - 1 .....	72
<i>Servizi tecnici urbani, Santa Cristina. Estratto dalla Tavola PdS.</i> .....	72
TABELLA ST - 1 .....	73
SCHEDA ST - 2 .....	74
TABELLA ST - 2 .....	75
SCHEDA ST - 3 .....	76
<i>Servizi tecnici urbani, Bissone. Estratto dalla Tavola PdS.</i> .....	76
TABELLA ST - 3 .....	77
SCHEDA ST - 4 .....	78
<i>Servizi ecologici, Santa Cristina. Estratto dalla Tavola PdS.</i> .....	78
TABELLA ST - 4 .....	79
SCHEDA ST - 5 .....	80
<i>Impianto di depurazione, Santa Cristina. Estratto dalla Tavola PdS.</i> .....	80
<i>Impianto di depurazione, Santa Cristina. Ortofoto.</i> .....	80
TABELLA ST - 5 .....	81

## **ATTREZZATURE PER L'ISTRUZIONE DELL'OBBLIGO**

<p><b>CATEGORIA</b></p>	<p><b>ATTREZZATURE PER L'ISTRUZIONE DELL'OBBLIGO</b></p>	<p><b>Scheda a - 1</b></p>
<p><b>SERVIZIO</b></p>	<p><b>Scuola dell'infanzia, Santa Cristina, via Milano e via Don Bacci, via Vittorio Veneto</b></p>	
<p><b>DESCRIZIONE DEL SERVIZIO</b></p> <p>La scuola si trova nelle immediate vicinanze della chiesa e dell'oratorio, lungo via Vittorio Veneto.</p>		 <p>Scuola dell'infanzia, Santa Cristina. Estratto della Tavola PdS</p>
 <p>Scuola dell'infanzia, Santa Cristina. Ortofoto</p>	 <p>Fotografia 1 Scuola dell'infanzia</p>	
 <p>Fotografia 2 Scuola dell'infanzia</p>	 <p>Fotografia 3 Scuola dell'infanzia</p>	

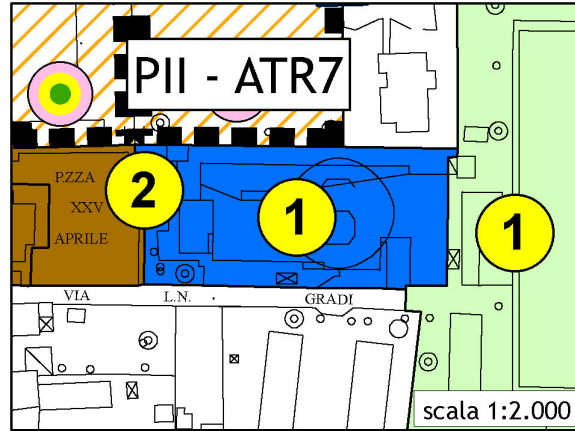
<b>CATEGORIA</b>	<b>ATTREZZATURE PER L'ISTRUZIONE DELL'OBBLIGO</b>	<b>Tabella a - 1</b>
<b>SERVIZIO</b>	<b>Scuola dell'infanzia, Santa Cristina, via Milano e via Don Bacci, via Vittorio Veneto</b>	

<b>CARATTERISTICHE DEL SERVIZIO</b>	
<b>ANNO DI COSTRUZIONE</b>	
<b>SUPERFICIE COPERTA (m<sup>2</sup>)</b>	
1075	
<b>SUPERFICIE DEL CORTILE INTERNO (m<sup>2</sup>)</b>	
3094	
<b>SUPERFICIE TOTALE (m<sup>2</sup>)</b>	
4169	
<b>PIANI FUORI TERRA</b>	
1	
<b>STATO DI CONSERVAZIONE</b>	
buono	
<b>NUMERO BAMBINI E PERSONALE SCUOLA</b>	
bambini	
insegnanti	
bidelli	
<b>MODALITA' DI CONDUZIONE SCUOLA</b>	
pubblica	■
privata di uso pubblico	
<b>BACINO D'UTENZA</b>	
comunale	■
sovracomunale	
<b>ACCESSIBILITA'</b>	
Buona	

<b>CATEGORIA</b>	<b>ATTREZZATURE PER L'ISTRUZIONE DELL'OBBLIGO</b>	<b>Scheda a - 2</b>
<b>SERVIZIO</b>	<b>Scuola primaria, Santa Cristina, via Grandi e P.zza XXV Aprile</b>	

**DESCRIZIONE DEL SERVIZIO**

La scuola è localizzata nelle immediate vicinanze del museo contadino e dell'impianto sportivo comunale.



Scuola primaria, Santa Cristina. Estratto dalla Tavola PdS.



Scuola primaria, Santa Cristina. Ortofoto.



Fotografia 4 Scuola primaria



Fotografia 5 Scuola primaria



Fotografia 6 Scuola primaria



<b>CATEGORIA</b>	<b>ATTREZZATURE PER L'ISTRUZIONE DELL'OBBLIGO</b>	<b>Tabella a - 2</b>
<b>SERVIZIO</b>	Scuola primaria, Santa Cristina, via Grandi e P.zza XXV Aprile	

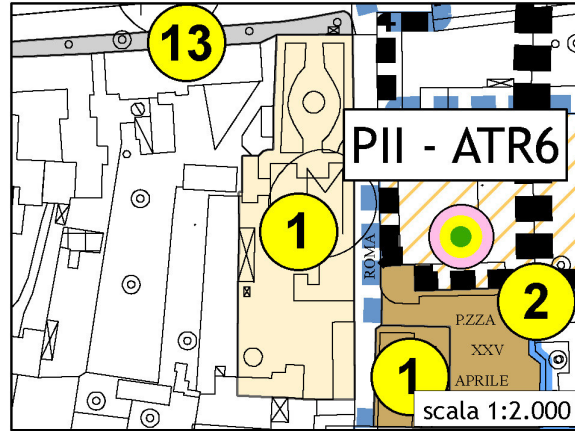
<b>CARATTERISTICHE DEL SERVIZIO</b>	
<b>ANNO DI COSTRUZIONE</b>	
<b>SUPERFICIE COPERTA (m<sup>2</sup>)</b>	
1901	
<b>SUPERFICIE DEL CORTILE INTERNO (m<sup>2</sup>)</b>	
1520	
<b>SUPERFICIE TOTALE (m<sup>2</sup>)</b>	
3421	
<b>PIANI FUORI TERRA</b>	
2	
<b>STATO DI CONSERVAZIONE</b>	
buono	
<b>NUMERO BAMBINI E PERSONALE SCUOLA</b>	
bambini	
insegnanti	
bidelli	
<b>MODALITA' DI CONDUZIONE SCUOLA</b>	
pubblica	■
privata di uso pubblico	
<b>BACINO D'UTENZA</b>	
comunale	■
sovracomunale	
<b>ACCESSIBILITA'</b>	
Buona	

## **SERVIZI DI INTERESSE COMUNE**


<b>CATEGORIA</b>	<b>ATTREZZATURE DI INTERESSE COMUNE</b>	<b>Scheda b - 1</b>
<b>SERVIZIO</b>	<b>Municipio, Santa Cristina, via Roma</b>	

**DESCRIZIONE DEL SERVIZIO**

Il municipio è sito in via Roma a Santa Cristina.



Municipio, Santa Cristina. Estratto dalla Tavola PdS.



Municipio Santa Cristina. Ortofoto.



Fotografia 7 Municipio



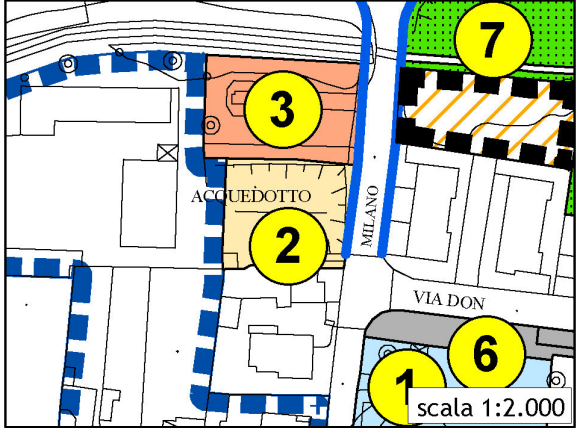

Fotografia 8 Municipio



Fotografia 9 Municipio

<b>CATEGORIA</b>	<b>ATTREZZATURE DI INTERESSE COMUNE</b>	<b>Tabella b - 1</b>
<b>SERVIZIO</b>	<b>Municipio, Santa Cristina, via Roma</b>	

<b>CARATTERISTICHE DEL SERVIZIO</b>	
<b>ANNO DI COSTRUZIONE</b>	
<b>SUPERFICIE COPERTA (m<sup>2</sup>)</b>	
1125	
<b>SUPERFICIE SCOPERTA (m<sup>2</sup>)</b>	
1846	
<b>SUPERFICIE TOTALE (m<sup>2</sup>)</b>	
2971	
<b>PIANI FUORI TERRA</b>	
2	
<b>STATO DI CONSERVAZIONE della PIAZZA</b>	
buono	
<b>MODALITA' DI CONDUZIONE</b>	
pubblica	■
privata di uso pubblico	
<b>BACINO D'UTENZA</b>	
comunale	■
sovracomunale	
<b>ACCESSIBILITA'</b>	
Ottima	

<p><b>CATEGORIA</b></p>	<p><b>ATTREZZATURE DI INTERESSE COMUNE</b></p>	<p><b>Scheda b - 2</b></p>
<p><b>SERVIZIO</b></p>	<p><b>Ex acquedotto, Santa Cristina, via Milano</b></p>	
<p><b>DESCRIZIONE DEL SERVIZIO</b></p> <p>Si tratta dell'ex acquedotto, localizzato a Santa Cristina in via Milano. Attualmente non in uso.</p>		 <p>Ex acquedotto, Santa Cristina. Estratto dalla Tavola PdS.</p>
 <p>Ex acquedotto Santa Cristina. Ortofoto.</p>		

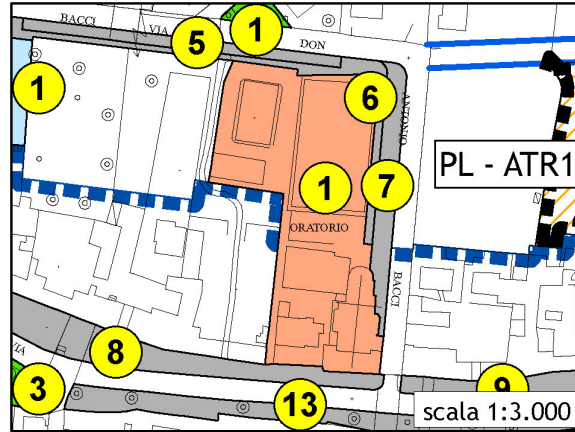
<b>CATEGORIA</b>	<b>ATTREZZATURE DI INTERESSE COMUNE</b>	<b>Tabella b - 2</b>
<b>SERVIZIO</b>	<b>Ex acquedotto, Santa Cristina, via Milano</b>	

<b>CARATTERISTICHE DEL SERVIZIO</b>	
<b>ANNO DI COSTRUZIONE</b>	
<b>SUPERFICIE COPERTA (m<sup>2</sup>)</b>	
64	
<b>SUPERFICIE SCOPERTA (m<sup>2</sup>)</b>	
1000	
<b>SUPERFICIE TOTALE (m<sup>2</sup>)</b>	
1064	
<b>STATO DI CONSERVAZIONE</b>	
buono	
<b>MODALITA' DI CONDUZIONE</b>	
pubblica	■
privata di uso pubblico	
<b>BACINO D'UTENZA</b>	
comunale	■
sovracomunale	
<b>ACCESSIBILITA'</b>	
Buona	

<b>CATEGORIA</b>	<b>ATTREZZATURE DI INTERESSE COMUNE</b>	<b>Scheda b - 3</b>
<b>SERVIZIO</b>	<b>Chiesa, Casa parrocchiale e Oratorio, Santa Cristina, tra via Vittorio Veneto</b>	

**DESCRIZIONE DEL SERVIZIO**

Nello stesso ambito insistono la chiesa, la casa parrocchiale e l'oratorio. Si tratta di un servizio di forte attrazione in quanto luogo di ritrovo e di svago per le fasce di età più giovani, le quali adoperano gli impianti sportivi messi a disposizione.



Chiesa, Casa parrocchiale e Oratorio, Santa Cristina. Estratto dalla Tavola PdS.



Chiesa, Casa parrocchiale e Oratorio, Santa Cristina. Ortofoto.



Fotografia 10 Chiesa



Fotografia 11 Casa parrocchiale



Fotografia 12 Oratorio



Fotografia 13 Oratorio



Fotografia 14 Oratorio



Fotografia 15 Parco giochi



Fotografia 16 Campo da calcio



Fotografia 17 Campo da pallavolo



Fotografia 18 Campo da calcio a 5



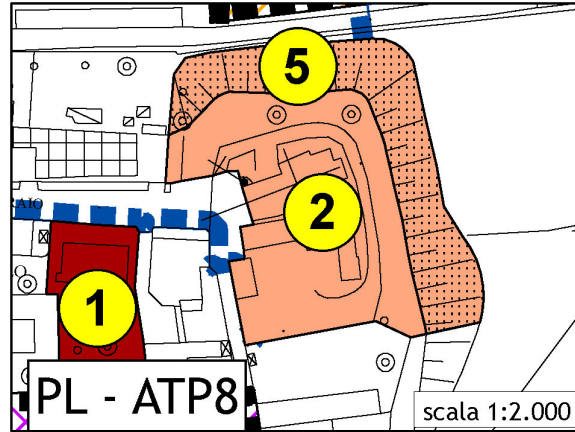
<b>CATEGORIA</b>	<b>ATTREZZATURE DI INTERESSE COMUNE</b>	<b>Tabella b - 3</b>
<b>SERVIZIO</b>	<b>Chiesa, Casa parrocchiale e Oratorio, Santa Cristina, tra via Vittorio Veneto</b>	

<b>CARATTERISTICHE DEL SERVIZIO</b>	
<b>ANNO DI COSTRUZIONE</b>	
<b>SUPERFICIE COPERTA (m<sup>2</sup>)</b>	
1222	
<b>SUPERFICIE DEL CORTILE INTERNO (m<sup>2</sup>)</b>	
5243	
<b>SUPERFICIE TOTALE (m<sup>2</sup>)</b>	
6465	
<b>STATO DI CONSERVAZIONE</b>	
buono	
<b>MODALITA' DI CONDUZIONE</b>	
pubblica	■
privata di uso pubblico	
<b>BACINO D'UTENZA</b>	
comunale	■
sovracomunale	
<b>ACCESSIBILITA'</b>	
Buona	

<b>CATEGORIA</b>	<b>ATTREZZATURE DI INTERESSE COMUNE</b>	<b>Scheda b – 4</b>
<b>SERVIZIO</b>	<b>Chiesa, Bissone, via XI Febbraio</b>	

**DESCRIZIONE DEL SERVIZIO**

La chiesa di Bissone, recentemente restaurata, si trova in via XI febbraio. Assieme al castello (che si trova purtroppo in cattive condizioni) e alla cascina Antoniana, la chiesa è uno degli edifici più pregevoli dal punto di vista storico e architettonico.



Chiesa, Bissone. Estratto dalla Tavola PdS.



Chiesa, Bissone. Ortofoto.



Fotografia 19 Chiesa



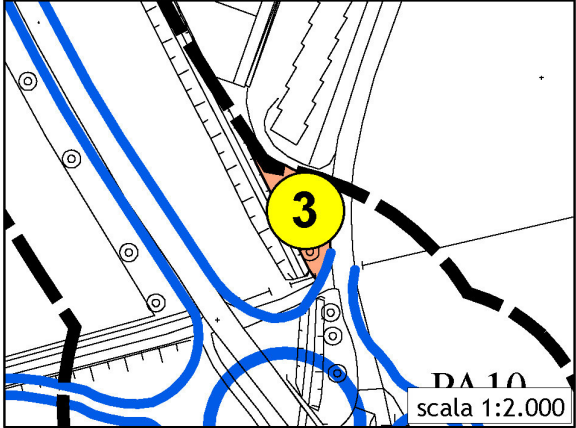

Fotografia 20 Chiesa



Fotografia 20 Casa Parrocchiale

<b>CATEGORIA</b>	<b>ATTREZZATURE DI INTERESSE COMUNE</b>	<b>Tabella b – 4</b>
<b>SERVIZIO</b>	<b>Chiesa, Bissone, via XI Febbraio</b>	

<b>CARATTERISTICHE DEL SERVIZIO</b>	
<b>ANNO DI COSTRUZIONE</b>	
.	
<b>SUPERFICIE COPERTA (m<sup>2</sup>)</b>	
705	
<b>SUPERFICIE DEL CORTILE INTERNO (m<sup>2</sup>)</b>	
2681	
<b>SUPERFICIE TOTALE (m<sup>2</sup>)</b>	
3386	
<b>STATO DI CONSERVAZIONE</b>	
buono	
<b>MODALITA' DI CONDUZIONE</b>	
pubblica	■
privata di uso pubblico	
<b>BACINO D'UTENZA</b>	
comunale	■
sovracomunale	
<b>ACCESSIBILITA'</b>	
Media	

<p><b>CATEGORIA</b></p>	<p><b>ATTREZZATURE DI INTERESSE COMUNE</b></p>	<p><b>Scheda b - 5</b></p>
<p><b>SERVIZIO</b></p>	<p><b>Cappella, Bissone, vai Trento</b></p>	
<p><b>DESCRIZIONE DEL SERVIZIO</b></p> <p><i>Si tratta di un minuscola cappella con immagine votiva, situata all'ingresso della frazione di Bissone. Pur non essendo un vero e proprio monumento, fa parte sicuramente del patrimonio storico e culturale del comune. Il PGT prescrive esplicitamente che la cappella sia tutelata.</i></p>		 <p><i>Cappella, Bissone. Estratto dalla Tavola PdS.</i></p>
 <p><i>Cappella, Bissone. Ortofoto.</i></p>		

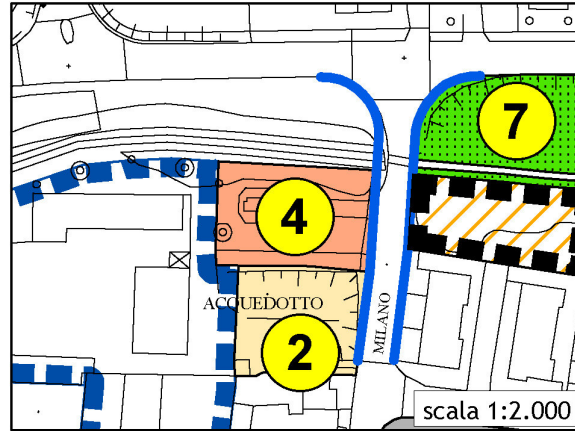
<b>CATEGORIA</b>	<b>ATTREZZATURE DI INTERESSE COMUNE</b>	<b>Tabella b - 5</b>
<b>SERVIZIO</b>	<b>Cappella, Bissone, vai Trento</b>	

<b>CARATTERISTICHE DEL SERVIZIO</b>	
<b>ANNO DI COSTRUZIONE</b>	
<b>SUPERFICIE COPERTA (m<sup>2</sup>)</b>	
7	
<b>SUPERFICIE DEL CORTILE INTERNO (m<sup>2</sup>)</b>	
368	
<b>SUPERFICIE TOTALE (m<sup>2</sup>)</b>	
375	
<b>PIANI FUORITERRA</b>	
1	
<b>STATO DI CONSERVAZIONE</b>	
buono	
<b>MODALITA' DI CONDUZIONE</b>	
pubblica	■
privata di uso pubblico	
<b>BACINO D'UTENZA</b>	
comunale	■
sovracomunale	
<b>ACCESSIBILITA'</b>	
Media	

<b>CATEGORIA</b>	<b>ATTREZZATURE DI INTERESSE COMUNE</b>	<b>Scheda b – 6</b>
<b>SERVIZIO</b>	<b>Cappella, Santa Cristina, via Milano</b>	

**DESCRIZIONE DEL SERVIZIO**

La cappella si trova al centro di un parchetto, in via Milano. Il piccolo monumento, oltre ad essere pregevole dal punto di vista estetico, fa parte del patrimonio storico e culturale del comune. Il PGT ne impone scrupolosamente la tutela.



Cappella, Santa Cristina. Estratto dalla Tavola PdS.



Cappella, Santa Cristina. Ortofoto.



Fotografia 21 Cappella, Santa Cristina



Fotografia 22 Cappella, Santa Cristina

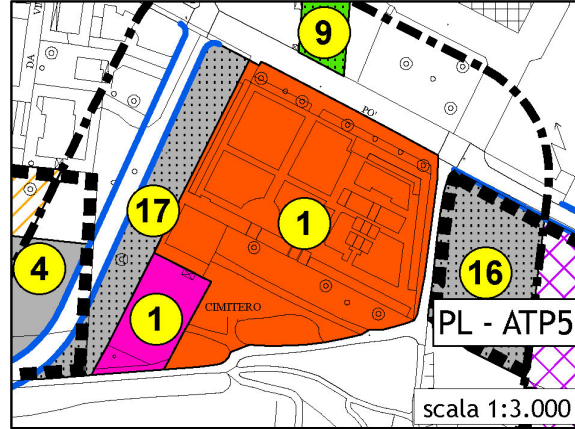
<b>CATEGORIA</b>	<b>ATTREZZATURE DI INTERESSE COMUNE</b>	<b>Tabella b – 6</b>
<b>SERVIZIO</b>	<b>Cappella, Santa Cristina, via Milano</b>	

<b>CARATTERISTICHE DEL SERVIZIO</b>	
<b>ANNO DI RISTRUTTURAZIONE</b>	
<b>SUPERFICIE COPERTA (m<sup>2</sup>)</b>	
21	
<b>SUPERFICIE DEL CORTILE INTERNO (m<sup>2</sup>)</b>	
1.236	
<b>SUPERFICIE TOTALE (m<sup>2</sup>)</b>	
1.257	
<b>STATO DI CONSERVAZIONE</b>	
buono	
<b>MODALITA' DI CONDUZIONE</b>	
pubblica	■
privata di uso pubblico	
<b>BACINO D'UTENZA</b>	
comunale	■
sovracomunale	
<b>ACCESSIBILITA'</b>	
Buona	

<b>CATEGORIA</b>	<b>ATTREZZATURE DI INTERESSE COMUNE</b>	<b>Scheda b – 7</b>
<b>SERVIZIO</b>	<b>Cimitero, Santa Cristina, via Po</b>	

**DESCRIZIONE DEL SERVIZIO**

Il cimitero di Santa Cristina si trova in via Po. Il PGT prevede la possibilità di un ampliamento, in vista delle esigenze future manifestate dal comune.



Cimitero, Santa Cristina. Estratto dalla Tavola PdS.

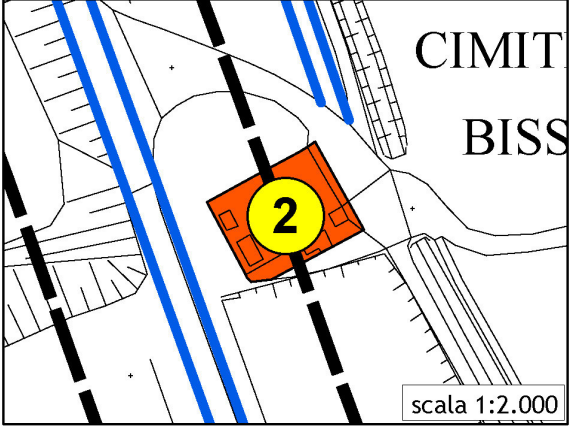



Cimitero, Santa Cristina. Ortofoto.



<b>CATEGORIA</b>	<b>ATTREZZATURE DI INTERESSE COMUNE</b>	<b>Tabella b – 7</b>
<b>SERVIZIO</b>	<b>Cimitero, Santa Cristina, via Po</b>	

<b>CARATTERISTICHE DEL SERVIZIO</b>	
<b>ANNO DI COSTRUZIONE</b>	
<b>SUPERFICIE COPERTA (m<sup>2</sup>)</b>	
1.582	
<b>SUPERFICIE DEL CORTILE INTERNO (m<sup>2</sup>)</b>	
8.756	
<b>SUPERFICIE TOTALE (m<sup>2</sup>)</b>	
10.338	
<b>STATO DI CONSERVAZIONE</b>	
buono	
<b>MODALITA' DI CONDUZIONE</b>	
pubblica	■
privata di uso pubblico	
<b>BACINO D'UTENZA</b>	
comunale	■
sovracomunale	
<b>ACCESSIBILITA'</b>	
Buona	

<p><b>CATEGORIA</b></p>	<p><b>ATTREZZATURE DI INTERESSE COMUNE</b></p>	<p><b>Scheda b - 8</b></p>
<p><b>SERVIZIO</b></p>	<p><b>Cimitero, Bissone, via Val Tidone</b></p>	
<p><b>DESCRIZIONE DEL SERVIZIO</b></p> <p><i>Il cimitero di Bissone si trova appena fuori dal centro abitato, a ridosso della SS 412, all'imbocco di via Val Tidone.</i></p>		 <p><i>Cimitero, Bissone. Estratto dalla Tavola PdS.</i></p>
 <p><i>Cimitero, Bissone. Ortofoto.</i></p>		

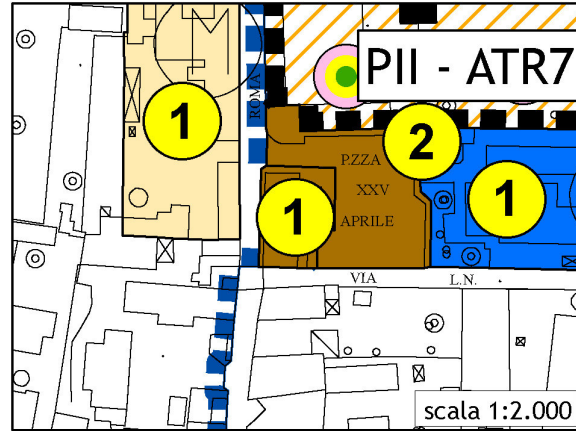
<b>CATEGORIA</b>	<b>ATTREZZATURE DI INTERESSE COMUNE</b>	<b>Tabella b - 8</b>
<b>SERVIZIO</b>	<b>Cimitero, Bissone, via Val Tidone</b>	

<b>CARATTERISTICHE DEL SERVIZIO</b>	
<b>ANNO DI COSTRUZIONE</b>	
<b>SUPERFICIE COPERTA (m<sup>2</sup>)</b>	
103	
<b>SUPERFICIE DEL CORTILE INTERNO (m<sup>2</sup>)</b>	
882	
<b>SUPERFICIE TOTALE (m<sup>2</sup>)</b>	
985	
<b>PIANI FUORITERRA</b>	
1	
<b>STATO DI CONSERVAZIONE</b>	
buono	
<b>MODALITA' DI CONDUZIONE</b>	
pubblica	■
privata di uso pubblico	
<b>BACINO D'UTENZA</b>	
comunale	■
sovracomunale	
<b>ACCESSIBILITA'</b>	
Buona	


<b>CATEGORIA</b>	<b>ATTREZZATURE DI INTERESSE COMUNE</b>	<b>Scheda b - 9</b>
<b>SERVIZIO</b>	<b>Museo contadino, Santa Cristina, via Roma e piazza XXV Aprile</b>	

**DESCRIZIONE DEL SERVIZIO**

Si tratta di un servizio di pregio, che pubblicizza la vocazione del territorio di Santa Cristina e Bissone. E' localizzato di fronte al Municipio.



Museo contadino, Santa Cristina. Estratto dalla Tavola PdS.



Museo contadino, Santa Cristina. Ortofoto.



Fotografia 23 Museo contadino



Fotografia 24 Museo contadino



Fotografia 25 Museo contadino

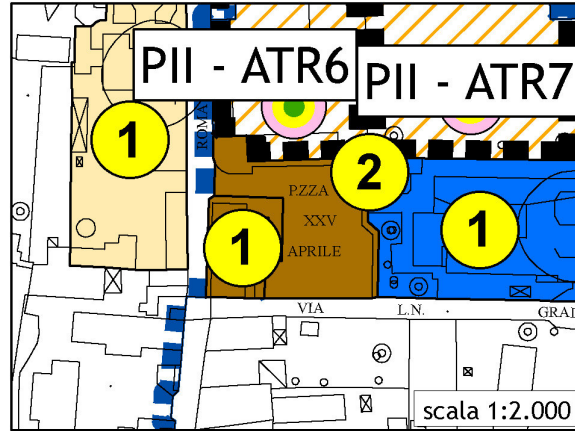
<b>CATEGORIA</b>	<b>ATTREZZATURE DI INTERESSE COMUNE</b>	<b>Tabella b - 9</b>
<b>SERVIZIO</b>	<b>Museo contadiono, Santa Cristina, via Roma e P.zza XXV Aprile</b>	

<b>CARATTERISTICHE DEL SERVIZIO</b>	
<b>ANNO DI COSTRUZIONE</b>	
<b>SUPERFICIE COPERTA (m<sup>2</sup>)</b>	
357	
<b>SUPERFICIE DEL CORTILE INTERNO (m<sup>2</sup>)</b>	
190	
<b>SUPERFICIE TOTALE (m<sup>2</sup>)</b>	
547	
<b>PIANI FUORITERRA</b>	
1	
<b>STATO DI CONSERVAZIONE</b>	
buono	
<b>MODALITA' DI CONDUZIONE</b>	
pubblica	■
privata di uso pubblico	
<b>BACINO D'UTENZA</b>	
comunale	
sovracomunale	■
<b>ACCESSIBILITA'</b>	
Buona	

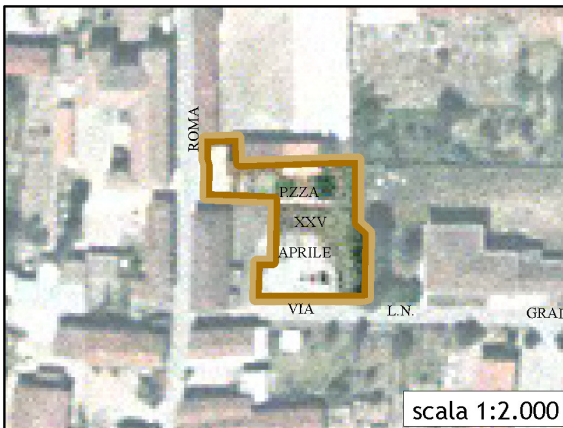
<b>CATEGORIA</b>	<b>ATTREZZATURE DI INTERESSE COMUNE</b>	<b>Scheda b - 10</b>
<b>SERVIZIO</b>	<b>Piazza XXV Aprile, Santa Cristina</b>	

**DESCRIZIONE DEL SERVIZIO**

Viene prevalentemente usata come parcheggio per via della sua posizione baricentrica rispetto al museo e alla scuola.



P.zza XXV Aprile, Santa Cristina. Estratto dalla Tavola PdS.



P.zza XXV Aprile, Santa Cristina. Ortofoto.



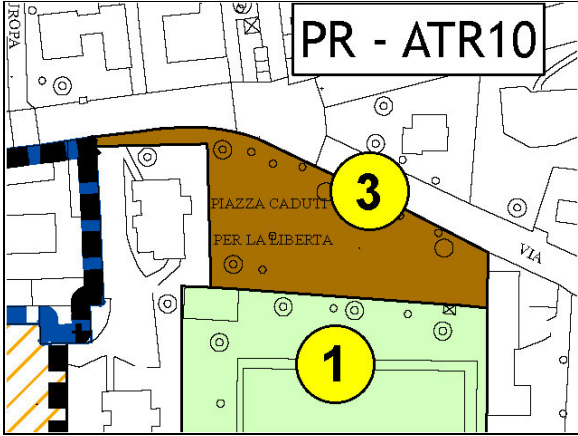

Fotografia 26 P.zza XXV Aprile



Fotografia 27 P.zza XXV Aprile

<b>CATEGORIA</b>	<b>ATTREZZATURE DI INTERESSE COMUNE</b>	<b>Tabella b - 10</b>
<b>SERVIZIO</b>	<b>P.zza XXV Aprile, Santa Cristina</b>	

<b>CARATTERISTICHE DEL SERVIZIO</b>	
<b>ANNO DI COSTRUZIONE</b>	
<b>SUPERFICIE COPERTA (m<sup>2</sup>)</b>	
<b>SUPERFICIE DEL CORTILE INTERNO (m<sup>2</sup>)</b>	
<b>SUPERFICIE TOTALE (m<sup>2</sup>)</b>	
1314	
<b>PIANI FUORITERRA</b>	
<b>STATO DI CONSERVAZIONE</b>	
buono	
<b>MODALITA' DI CONDUZIONE</b>	
pubblica	■
privata di uso pubblico	
<b>BACINO D'UTENZA</b>	
comunale	■
sovracomunale	
<b>ACCESSIBILITA'</b>	
Buona	

<p><b>CATEGORIA</b></p>	<p><b>ATTREZZATURE DI INTERESSE COMUNE</b></p>	<p><b>Scheda b - 11</b></p>
<p><b>SERVIZIO</b></p>	<p><b>Piazza Caduti per la libertà, Santa Cristina</b></p>	
<p><b>DESCRIZIONE DEL SERVIZIO</b></p> <p><i>Si tratta di un ambiente di ritrovo per il tempo libero.</i></p>		 <p><i>Piazza Caduti, Santa Cristina. Estratto dalla Tavola PdS.</i></p>
 <p><i>P.zza Caduti, Santa Cristina. Ortofoto</i></p>		



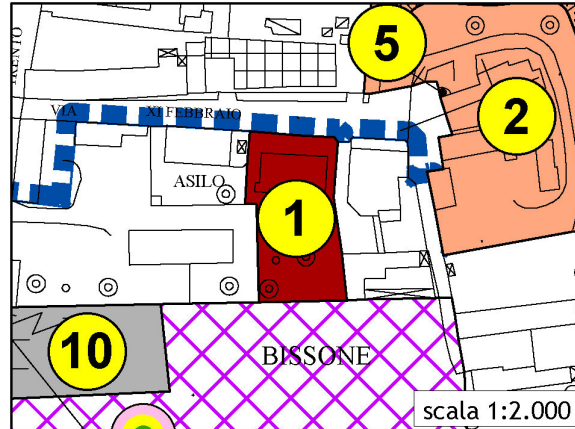
<b>CATEGORIA</b>	<b>ATTREZZATURE DI INTERESSE COMUNE</b>	<b>Tabella b - 11</b>
<b>SERVIZIO</b>	<b>P.zza Caduti per la libertà, Santa Cristina</b>	

<b>CARATTERISTICHE DEL SERVIZIO</b>	
<b>ANNO DI COSTRUZIONE</b>	
<b>SUPERFICIE COPERTA (m<sup>2</sup>)</b>	
<b>SUPERFICIE DEL CORTILE INTERNO (m<sup>2</sup>)</b>	
<b>SUPERFICIE TOTALE (m<sup>2</sup>)</b>	
2624	
<b>PIANI FUORITERRA</b>	
<b>STATO DI CONSERVAZIONE</b>	
buono	
<b>MODALITA' DI CONDUZIONE</b>	
pubblica	■
privata di uso pubblico	
<b>BACINO D'UTENZA</b>	
comunale	■
sovracomunale	
<b>ACCESSIBILITA'</b>	
Media	

<b>CATEGORIA</b>	<b>ATTREZZATURE DI INTERESSE COMUNE</b>	<b>Scheda b - 12</b>
<b>SERVIZIO</b>	<b>Ambulatorio, Bissone, via XI Febbraio</b>	

**DESCRIZIONE DEL SERVIZIO**

Questo fabbricato è stato utilizzato in principio come asilo, ed in seguito è diventato un ambulatorio. Durante le elezioni viene utilizzato come seggio elettorale.



Ambulatorio, Bissone. Estratto dalla Tavola PdS.



Ambulatorio, Bissone. Ortofoto.



Fotografia 28 Ambulatorio

<b>CATEGORIA</b>	<b>ATTREZZATURE DI INTERESSE COMUNE</b>	<b>Tabella b - 12</b>
<b>SERVIZIO</b>	<b>Ambulatorio, Bissone, via XI Febbraio</b>	

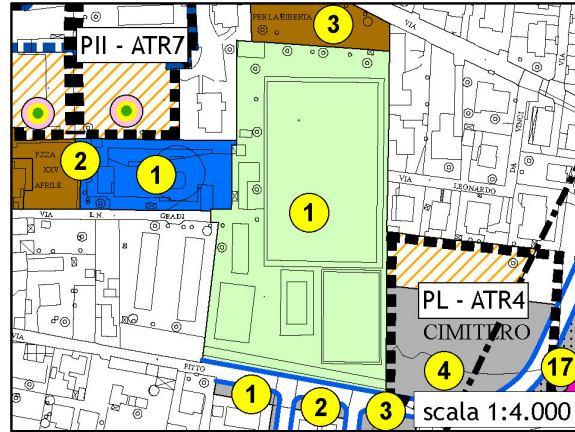
<b>CARATTERISTICHE DEL SERVIZIO</b>	
<b>ANNO DI COSTRUZIONE</b>	
<b>SUPERFICIE COPERTA (m<sup>2</sup>)</b>	
193	
<b>SUPERFICIE DEL CORTILE INTERNO (m<sup>2</sup>)</b>	
937	
<b>SUPERFICIE TOTALE (m<sup>2</sup>)</b>	
1130	
<b>STATO DI CONSERVAZIONE</b>	
buono	
<b>MODALITA' DI CONDUZIONE</b>	
pubblica	■
privata di uso pubblico	
<b>BACINO D'UTENZA</b>	
comunale	■
sovracomunale	
<b>ACCESSIBILITA'</b>	
Media	

## **VERDE PUBBLICO, ATTREZZATO E SPORTIVO**

<b>CATEGORIA</b>	<b>VERDE PUBBLICO, ATTREZZATO E SPORTIVO</b>	<b>Scheda c - 1</b>
<b>SERVIZIO</b>	<b>Campo sportivo, Santa Cristina, via Fitto</b>	

**DESCRIZIONE DEL SERVIZIO**

L'impianto sportivo comunale è sito a Santa Cristina e dispone di innumerevoli superfici adibite a sport diversi: campo di calcio, campo di basket, campo di tennis, pista di atletica.



Campo sportivo, Santa Cristina. Estratto dalla Tavola PdS.



Campo sportivo, Santa Cristina. Ortofoto.



Fotografia 29 Campo da calcio




Fotografia 30 Spalti



Fotografia 31 Campo da Basket



Fotografia 32 Campo da Tennis



Fotografia 33 Pista di atletica



Fotografia 34 Campo da calcio



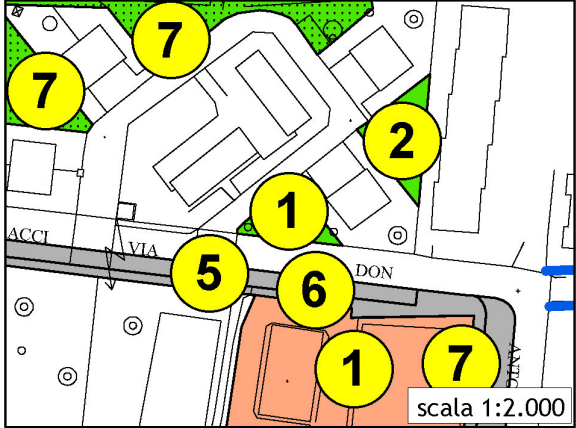

Fotografia 35 Spogliatoi



Fotografia 36 Bar

<b>CATEGORIA</b>	<b>VERDE PUBBLICO, ATTREZZATO E SPORTIVO</b>	<b>Tabella c - 1</b>
<b>SERVIZIO</b>	<b>Campo sportivo, Santa Cristina, via Fitto</b>	

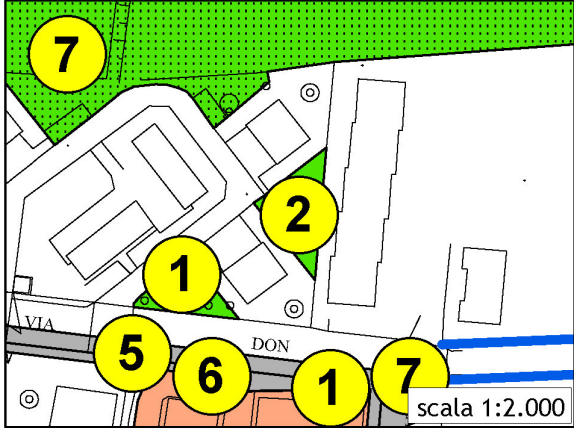

<b>CARATTERISTICHE DEL SERVIZIO</b>	
<b>ANNO DI COSTRUZIONE</b>	
<b>SUPERFICIE COPERTA (m<sup>2</sup>)</b>	
430	
<b>SUPERFICIE LIBERA (m<sup>2</sup>)</b>	
16897	
<b>SUPERFICIE TOTALE (m<sup>2</sup>)</b>	
17327	
<b>STATO DI CONSERVAZIONE</b>	
buono	
<b>MODALITA' DI CONDUZIONE</b>	
pubblica	■
privata di uso pubblico	
<b>BACINO D'UTENZA</b>	
comunale	
sovracomunale	■
<b>ACCESSIBILITA'</b>	
Buona	

<p><b>CATEGORIA</b></p>	<p><b>VERDE PUBBLICO, ATTREZZATO E SPORTIVO</b></p>	<p><b>Scheda c – 2</b></p>
<p><b>SERVIZIO</b></p>	<p><b>Verde attrezzato, Santa Cristina, via Don Antonio Bacci</b></p>	
<p><b>DESCRIZIONE DEL SERVIZIO</b></p> <p>Si tratta di uno spazio di verde attrezzato.</p>		 <p>Verde attrezzato, Santa Cristina. Estratto dalla Tavola PdS.</p>
 <p>Verde attrezzato, Santa Cristina. Ortofoto.</p>		



<b>CATEGORIA</b>	<b>VERDE PUBBLICO, ATTREZZATO E SPORTIVO</b>	<b>Tabella c – 2</b>
<b>SERVIZIO</b>	<b>Verde attrezzato, Santa Cristina, via Don Antonio Bacci</b>	

<b>CARATTERISTICHE DEL SERVIZIO</b>	
<b>ANNO DI COSTRUZIONE</b>	
<b>SUPERFICIE TOTALE (m<sup>2</sup>)</b>	
254	
<b>STATO DI CONSERVAZIONE</b>	
buono	
<b>MODALITA' DI CONDUZIONE</b>	
pubblica	■
privata di uso pubblico	
<b>BACINO D'UTENZA</b>	
comunale	■
sovracomunale	
<b>ACCESSIBILITA'</b>	
Buona	

<p><b>CATEGORIA</b></p>	<p><b>VERDE PUBBLICO, ATTREZZATO E SPORTIVO</b></p>	<p><b>Scheda c – 3</b></p>
<p><b>SERVIZIO</b></p>	<p><b>Verde attrezzato, Santa Cristina, via Don Antonio Bacci</b></p>	
<p><b>DESCRIZIONE DEL SERVIZIO</b></p> <p>Si tratta di uno spazio di verde attrezzato.</p>		 <p>Verde attrezzato, Santa Cristina. Estratto dalla Tavola PdS</p>
 <p>Verde attrezzato, Santa Cristina. Ortofoto</p>		

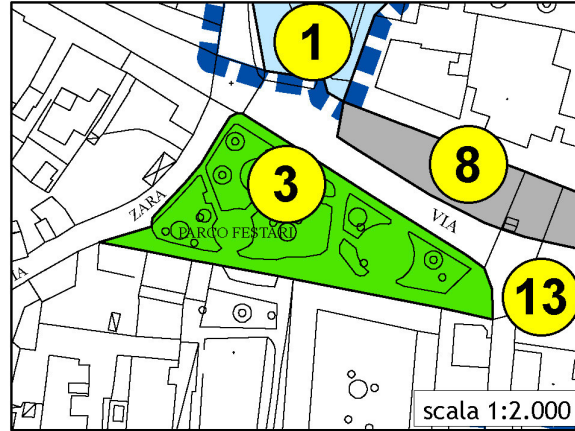
<b>CATEGORIA</b>	<b>VERDE PUBBLICO, ATTREZZATO E SPORTIVO</b>	<b>Tabella c – 3</b>
<b>SERVIZIO</b>	<b>Verde attrezzato, Santa Cristina, via Don Antonio Bacci</b>	

<b>CARATTERISTICHE DEL SERVIZIO</b>	
<b>ANNO DI COSTRUZIONE</b>	
<b>SUPERFICIE TOTALE (m<sup>2</sup>)</b>	
358	
<b>STATO DI CONSERVAZIONE</b>	
buono	
<b>MODALITA' DI CONDUZIONE</b>	
pubblica	■
privata di uso pubblico	
<b>BACINO D'UTENZA</b>	
comunale	■
sovracomunale	
<b>ACCESSIBILITA'</b>	
Buona	

<b>CATEGORIA</b>	<b>VERDE PUBBLICO, ATTREZZATO E SPORTIVO</b>	<b>Scheda c – 4</b>
<b>SERVIZIO</b>	<b>Parco Festari, Santa Cristina, via Zara e via Vittorio Veneto</b>	

**DESCRIZIONE DEL SERVIZIO**

Il Parco Festari è senza dubbio lo spazio di verde attrezzato più suggestivo dell'intero comune. È soggetto a vincolo paesaggistico.



Parco Festari, Santa Cristina. Estratto dalla Tavola PdS.



Parco Festari, Santa Cristina. Ortofoto



Fotografia 37 Parco Festari



Fotografia 38 Parco Festari



Fotografia 39 Parco Festari



Fotografia 40 Parco Festari



Fotografia 41 Parco Festari



Fotografia 42 Parco Festari

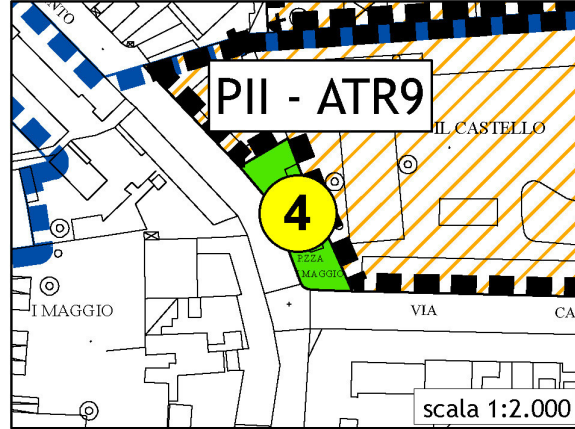
<b>CATEGORIA</b>	<b>VERDE PUBBLICO, ATTREZZATO E SPORTIVO</b>	<b>Tabella c – 4</b>
<b>SERVIZIO</b>	<b>Parco Festari, Santa Cristina, via Zara e via Vittorio Veneto</b>	

<b>CARATTERISTICHE DEL SERVIZIO</b>	
<b>ANNO DI COSTRUZIONE</b>	
<b>SUPERFICIE TOTALE (m<sup>2</sup>)</b>	
2725	
<b>STATO DI CONSERVAZIONE</b>	
buono	
<b>MODALITA' DI CONDUZIONE</b>	
pubblica	■
privata di uso pubblico	
<b>BACINO D'UTENZA</b>	
comunale	■
sovracomunale	
<b>ACCESSIBILITA'</b>	
Ottima	

<b>CATEGORIA</b>	<b>VERDE PUBBLICO, ATTREZZATO E SPORTIVO</b>	<b>Scheda c – 5</b>
<b>SERVIZIO</b>	<b>Piazza I Maggio, Bissone, via Trento e via Castello</b>	

**DESCRIZIONE DEL SERVIZIO**

Si tratta di una piazza sita a Bissone all'angolo tra via Trento e via Castello.



P.za I Maggio, Bissone. Estratto dalla Tavola PdS.



P.za I Maggio, Bissone. Ortofoto



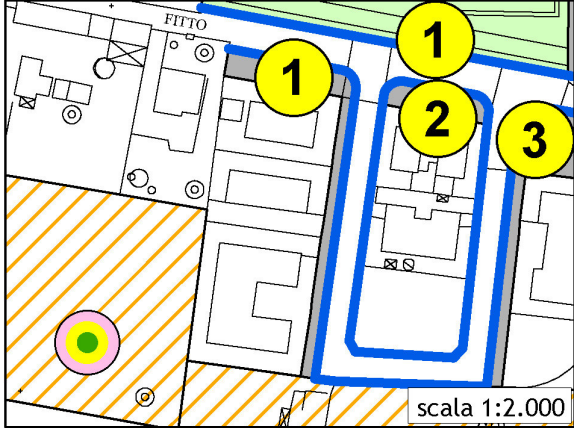

Fotografia 43 P.zza I Maggio

<b>CATEGORIA</b>	<b>VERDE PUBBLICO, ATTREZZATO E SPORTIVO</b>	<b>Tabella c – 5</b>
<b>SERVIZIO</b>	<b>P.zza I Maggio, Bissone, via Trento e via Castello</b>	

<b>CARATTERISTICHE DEL SERVIZIO</b>	
<b>ANNO DI COSTRUZIONE</b>	
<b>SUPERFICIE COPERTA (m<sup>2</sup>)</b>	
50	
<b>SUPERFICIE LIBERA (m<sup>2</sup>)</b>	
478	
<b>SUPERFICIE TOTALE (m<sup>2</sup>)</b>	
528	
<b>STATO DI CONSERVAZIONE</b>	
cattivo	
<b>MODALITA' DI CONDUZIONE</b>	
pubblica	
privata di uso pubblico	■
<b>BACINO D'UTENZA</b>	
comunale	■
sovracomunale	
<b>ACCESSIBILITA'</b>	
Buona	

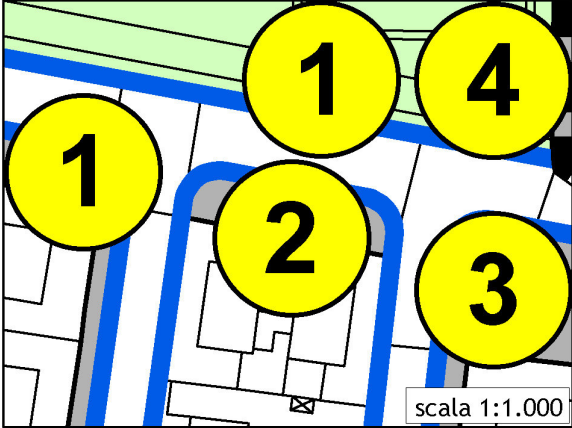



## **PARCHEGGI**

<p><b>CATEGORIA</b></p>	<p><b>SERVIZI PUBBLICI RESIDENZIALI</b></p>	<p><b>Scheda d - 1</b></p>
<p><b>SERVIZIO</b></p>	<p><b>Parcheggi pubblici, Santa Cristina, via Fitto</b></p>	
<p><b>DESCRIZIONE DEL SERVIZIO</b></p> <p>Si tratta di un parcheggio sito in via Fitto localizzato a servizio dei fabbricati e dei servizi contermini.</p>		 <p>Parcheggio pubblico, Santa Cristina. Estratto dalla Tavola PdS.</p>
 <p>Parcheggio pubblico, Santa Cristina. Ortofoto.</p>		

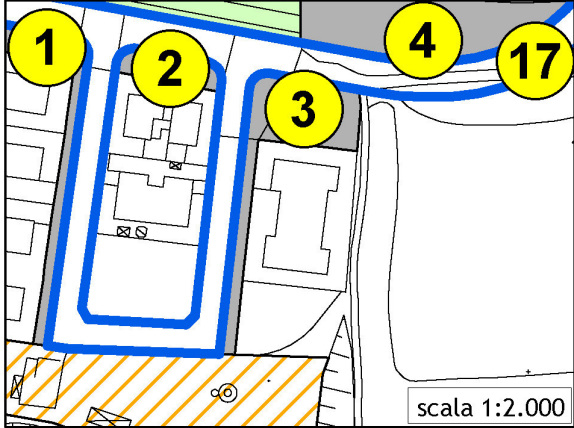

<b>CATEGORIA</b>	<b>SERVIZI PUBBLICI RESIDENZIALI</b>	<b>Tabella d - 1</b>
<b>SERVIZIO</b>	<b>Parcheggi pubblici, Santa Cristina, via Fitto</b>	

<b>CARATTERISTICHE DEL SERVIZIO</b>	
<b>ANNO DI COSTRUZIONE</b>	
<b>SUPERFICIE TOTALE (m<sup>2</sup>)</b>	
579	
<b>STATO DI CONSERVAZIONE</b>	
buono	
<b>MODALITA' DI CONDUZIONE</b>	
pubblica	
privata di uso pubblico	■
<b>BACINO D'UTENZA</b>	
comunale	■
sovracomunale	
<b>ACCESSIBILITA'</b>	
Buona	

<p><b>CATEGORIA</b></p>	<p><b>SERVIZI PUBBLICI RESIDENZIALI</b></p>	<p><b>Scheda d - 2</b></p>
<p><b>SERVIZIO</b></p>	<p><b>Parcheggi pubblici, Santa Cristina, via Fitto</b></p>	
<p><b>DESCRIZIONE DEL SERVIZIO</b></p> <p>Si tratta di un parcheggio sito in via Fitto localizzato a servizio dei fabbricati e dei servizi contermini.</p>		 <p>Parcheggio pubblico, Santa Cristina. Estratto dalla Tavola PdS.</p>
 <p>Parcheggio pubblico, Santa Cristina. Ortofoto.</p>		

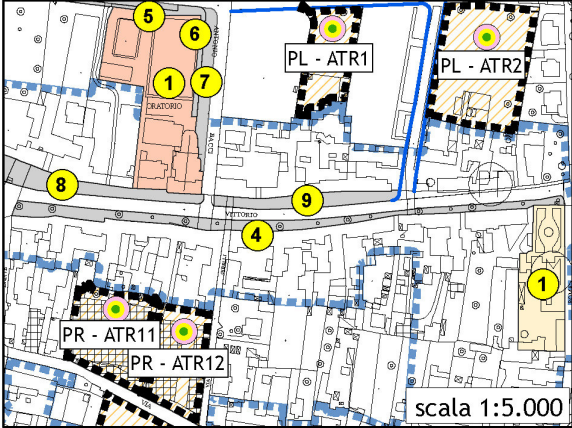

<b>CATEGORIA</b>	<b>SERVIZI PUBBLICI RESIDENZIALI</b>	<b>Tabella d - 2</b>
<b>SERVIZIO</b>	<b>Parcheggi pubblici, Santa Cristina, via Fitto</b>	

<b>CARATTERISTICHE DEL SERVIZIO</b>	
<b>ANNO DI COSTRUZIONE</b>	
<b>SUPERFICIE TOTALE (m<sup>2</sup>)</b>	
217	
<b>STATO DI CONSERVAZIONE</b>	
buono	
<b>MODALITA' DI CONDUZIONE</b>	
pubblica	
privata di uso pubblico	■
<b>BACINO D'UTENZA</b>	
comunale	■
sovracomunale	
<b>ACCESSIBILITA'</b>	
Buona	

<p><b>CATEGORIA</b></p>	<p><b>SERVIZI PUBBLICI RESIDENZIALI</b></p>	<p><b>Scheda d - 3</b></p>
<p><b>SERVIZIO</b></p>	<p><b>Parcheggi pubblici, Santa Cristina, via Fitto</b></p>	
<p><b>DESCRIZIONE DEL SERVIZIO</b></p> <p>Si tratta di un parcheggio sito in via Fitto localizzato a servizio dei fabbricati e dei servizi contermini.</p>		 <p>Parcheggio pubblico, Santa Cristina. Estratto dalla Tavola PdS.</p>
 <p>Parcheggio pubblico, Santa Cristina. Ortofoto.</p>		

<b>CATEGORIA</b>	<b>SERVIZI PUBBLICI RESIDENZIALI</b>	<b>Tabella d - 3</b>
<b>SERVIZIO</b>	<b>Parcheggi pubblici, Santa Cristina, via Fitto</b>	

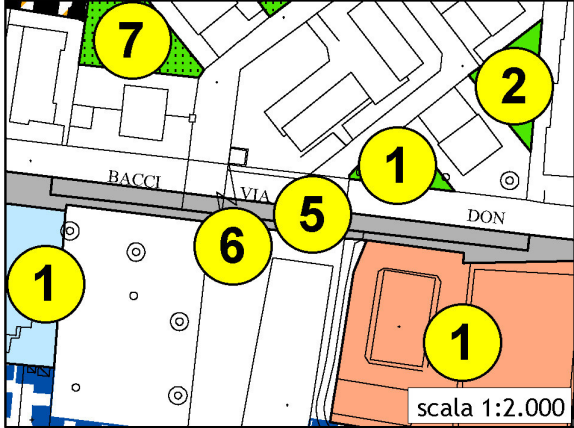

<b>CARATTERISTICHE DEL SERVIZIO</b>	
<b>ANNO DI COSTRUZIONE</b>	
<b>SUPERFICIE TOTALE (m<sup>2</sup>)</b>	
827	
<b>STATO DI CONSERVAZIONE</b>	
buono	
<b>MODALITA' DI CONDUZIONE</b>	
pubblica	
privata di uso pubblico	■
<b>BACINO D'UTENZA</b>	
comunale	■
sovracomunale	
<b>ACCESSIBILITA'</b>	
Buona	

<p><b>CATEGORIA</b></p>	<p><b>SERVIZI PUBBLICI RESIDENZIALI</b></p>	<p><b>Scheda d - 4</b></p>
<p><b>SERVIZIO</b></p>	<p><b>Parcheggi pubblici, Santa Cristina, via Vittorio Veneto</b></p>	
<p><b>DESCRIZIONE DEL SERVIZIO</b></p> <p>Si tratta di un parcheggio sito in via Vittorio Veneto localizzato a servizio dei fabbricati e dei servizi contermini.</p>		 <p>Parcheggio pubblico, Santa Cristina. Estratto dalla Tavola PdS.</p>
 <p>Parcheggio pubblico, Santa Cristina. Ortofoto.</p>		



<b>CATEGORIA</b>	<b>SERVIZI PUBBLICI RESIDENZIALI</b>	<b>Tabella d - 4</b>
<b>SERVIZIO</b>	<b>Parcheggi pubblici, Santa Cristina, via Vittorio Veneto</b>	

<b>CARATTERISTICHE DEL SERVIZIO</b>	
<b>ANNO DI COSTRUZIONE</b>	
<b>SUPERFICIE TOTALE (m<sup>2</sup>)</b>	
2482	
<b>STATO DI CONSERVAZIONE</b>	
buono	
<b>MODALITA' DI CONDUZIONE</b>	
pubblica	
privata di uso pubblico	■
<b>BACINO D'UTENZA</b>	
comunale	■
sovracomunale	
<b>ACCESSIBILITA'</b>	
Buona	

<p><b>CATEGORIA</b></p>	<p><b>SERVIZI PUBBLICI RESIDENZIALI</b></p>	<p><b>Scheda d - 5</b></p>
<p><b>SERVIZIO</b></p>	<p><b>Parcheggi pubblici, Santa Cristina, via Don Antonio Bacci</b></p>	
<p><b>DESCRIZIONE DEL SERVIZIO</b></p> <p>Si tratta di un parcheggio sito in via Bacci localizzato a servizio dei fabbricati e dei servizi contermini.</p>		 <p>Parcheggio pubblico, Santa Cristina. Estratto dalla Tavola PdS.</p>
 <p>Parcheggio pubblico, Santa Cristina. Ortofoto.</p>		

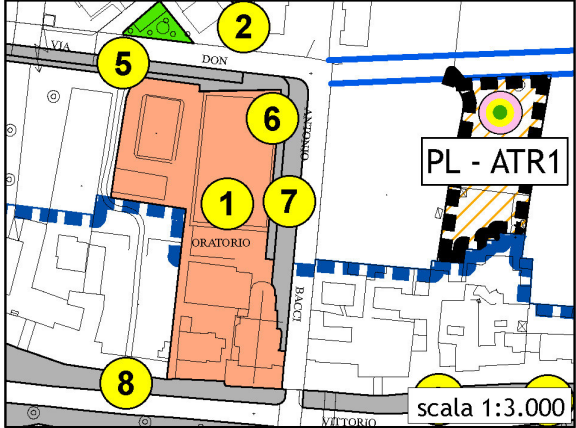

<b>CATEGORIA</b>	<b>SERVIZI PUBBLICI RESIDENZIALI</b>	<b>Tabella d - 5</b>
<b>SERVIZIO</b>	<b>Parcheggi pubblici, Santa Cristina, via Don Antonio Bacci</b>	

<b>CARATTERISTICHE DEL SERVIZIO</b>	
<b>ANNO DI COSTRUZIONE</b>	
<b>SUPERFICIE TOTALE (m<sup>2</sup>)</b>	
635	
<b>STATO DI CONSERVAZIONE</b>	
buono	
<b>MODALITA' DI CONDUZIONE</b>	
pubblica	
privata di uso pubblico	■
<b>BACINO D'UTENZA</b>	
comunale	■
sovracomunale	
<b>ACCESSIBILITA'</b>	
Buona	

<p><b>CATEGORIA</b></p>	<p><b>SERVIZI PUBBLICI RESIDENZIALI</b></p>	<p><b>Scheda d - 6</b></p>
<p><b>SERVIZIO</b></p>	<p><b>Parcheggi pubblici, Santa Cristina, via Don Antonio Bacci</b></p>	
<p><b>DESCRIZIONE DEL SERVIZIO</b></p> <p>Si tratta di un parcheggio sito in via Bacci localizzato a servizio dei fabbricati e dei servizi contermini.</p>		 <p>Parcheggio pubblico, Santa Cristina. Estratto dalla Tavola PdS.</p>
 <p>Parcheggio pubblico, Santa Cristina. Ortofoto.</p>		

<b>CATEGORIA</b>	<b>SERVIZI PUBBLICI RESIDENZIALI</b>	<b>Tabella d - 6</b>
<b>SERVIZIO</b>	<b>Parcheggi pubblici, Santa Cristina, via Don Antonio Bacci</b>	

<b>CARATTERISTICHE DEL SERVIZIO</b>	
<b>ANNO DI COSTRUZIONE</b>	
<b>SUPERFICIE TOTALE (m<sup>2</sup>)</b>	
1163	
<b>STATO DI CONSERVAZIONE</b>	
buono	
<b>MODALITA' DI CONDUZIONE</b>	
pubblica	
privata di uso pubblico	■
<b>BACINO D'UTENZA</b>	
comunale	■
sovracomunale	
<b>ACCESSIBILITA'</b>	
Buona	

<p><b>CATEGORIA</b></p>	<p><b>SERVIZI PUBBLICI RESIDENZIALI</b></p>	<p><b>Scheda d - 7</b></p>
<p><b>SERVIZIO</b></p>	<p><b>Parcheggi pubblici, Santa Cristina, via Don Antonio Bacci</b></p>	
<p><b>DESCRIZIONE DEL SERVIZIO</b></p> <p>Si tratta di un parcheggio sito in via Bacci localizzato a servizio dei fabbricati e dei servizi contermini.</p>		 <p>Parcheggio pubblico, Santa Cristina. Estratto dalla Tavola PdS.</p>
 <p>Parcheggio pubblico, Santa Cristina. Ortofoto.</p>		

<b>CATEGORIA</b>	<b>SERVIZI PUBBLICI RESIDENZIALI</b>	<b>Tabella d - 7</b>
<b>SERVIZIO</b>	<b>Parcheggi pubblici, Santa Cristina, via Don Antonio Bacci</b>	

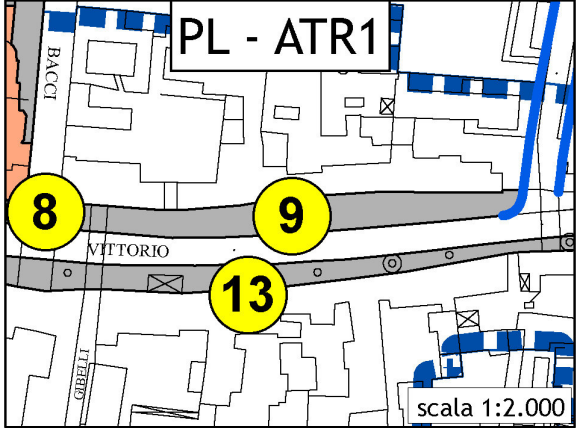

<b>CARATTERISTICHE DEL SERVIZIO</b>	
<b>ANNO DI COSTRUZIONE</b>	
<b>SUPERFICIE TOTALE (m<sup>2</sup>)</b>	
836	
<b>STATO DI CONSERVAZIONE</b>	
buono	
<b>MODALITA' DI CONDUZIONE</b>	
pubblica	
privata di uso pubblico	■
<b>BACINO D'UTENZA</b>	
comunale	■
sovracomunale	
<b>ACCESSIBILITA'</b>	
Buona	

<p><b>CATEGORIA</b></p>	<p><b>SERVIZI PUBBLICI RESIDENZIALI</b></p>	<p><b>Scheda d - 8</b></p>
<p><b>SERVIZIO</b></p>	<p><b>Parcheggi pubblici, Santa Cristina, via Vittorio Veneto</b></p>	
<p><b>DESCRIZIONE DEL SERVIZIO</b></p> <p>Si tratta di un parcheggio sito in via Veneto localizzato a servizio dei fabbricati e dei servizi contermini.</p>		 <p><i>Parcheggio pubblico, Santa Cristina. Estratto dalla Tavola PdS.</i></p>
 <p><i>Parcheggio pubblico, Santa Cristina. Ortofoto.</i></p>		



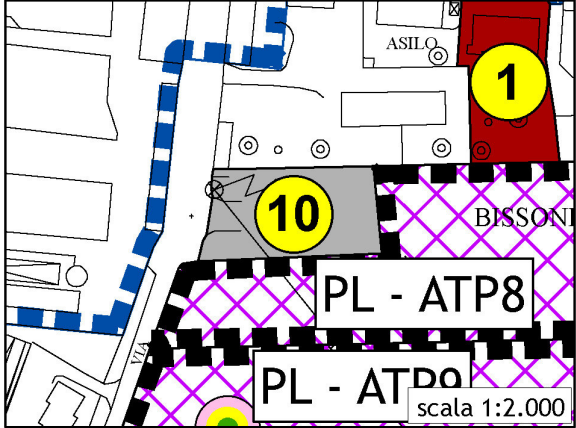

<b>CATEGORIA</b>	<b>SERVIZI PUBBLICI RESIDENZIALI</b>	<b>Tabella d - 8</b>
<b>SERVIZIO</b>	<b>Parcheggi pubblici, Santa Cristina, via Vittorio Veneto</b>	

<b>CARATTERISTICHE DEL SERVIZIO</b>	
<b>ANNO DI COSTRUZIONE</b>	
<b>SUPERFICIE TOTALE (m<sup>2</sup>)</b>	
2102	
<b>STATO DI CONSERVAZIONE</b>	
buono	
<b>MODALITA' DI CONDUZIONE</b>	
pubblica	
privata di uso pubblico	■
<b>BACINO D'UTENZA</b>	
comunale	■
sovracomunale	
<b>ACCESSIBILITA'</b>	
Buona	

<p><b>CATEGORIA</b></p>	<p><b>SERVIZI PUBBLICI RESIDENZIALI</b></p>	<p><b>Scheda d - 9</b></p>
<p><b>SERVIZIO</b></p>	<p><b>Parcheggi pubblici, Santa Cristina, via Vittorio Veneto</b></p>	
<p><b>DESCRIZIONE DEL SERVIZIO</b></p> <p>Si tratta di un parcheggio sito in via Veneto localizzato a servizio dei fabbricati e dei servizi contermini.</p>		 <p>Parcheggio pubblico, Santa Cristina. Estratto dalla Tavola PdS.</p>
 <p>Parcheggio pubblico, Santa Cristina. Ortofoto.</p>		

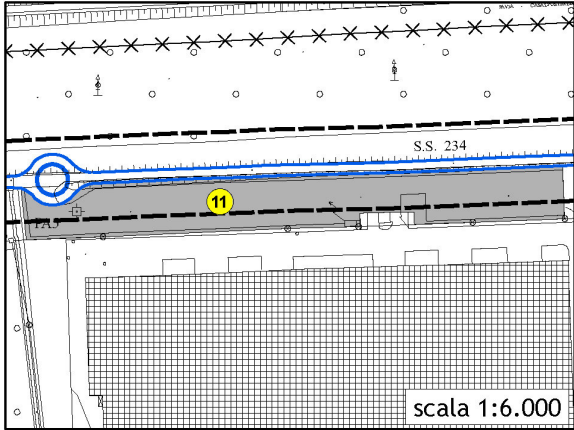

<b>CATEGORIA</b>	<b>SERVIZI PUBBLICI RESIDENZIALI</b>	<b>Tabella d - 9</b>
<b>SERVIZIO</b>	<b>Parcheggi pubblici, Santa Cristina, via Vittorio Veneto</b>	

<b>CARATTERISTICHE DEL SERVIZIO</b>	
<b>ANNO DI COSTRUZIONE</b>	
<b>SUPERFICIE TOTALE (m<sup>2</sup>)</b>	
1099	
<b>STATO DI CONSERVAZIONE</b>	
buono	
<b>MODALITA' DI CONDUZIONE</b>	
pubblica	
privata di uso pubblico	■
<b>BACINO D'UTENZA</b>	
comunale	■
sovracomunale	
<b>ACCESSIBILITA'</b>	
Buona	

<p><b>CATEGORIA</b></p>	<p><b>SERVIZI PUBBLICI RESIDENZIALI</b></p>	<p><b>Scheda d - 10</b></p>
<p><b>SERVIZIO</b></p>	<p><b>Parcheggi pubblici, Bissone, via Trento</b></p>	
<p><b>DESCRIZIONE DEL SERVIZIO</b></p> <p>Si tratta di un parcheggio sito in via Trento localizzato a servizio dei fabbricati e dei servizi contermini.</p>		 <p>Parcheggio pubblico, Bissone. Estratto dalla Tavola PdS.</p>
 <p>Parcheggio pubblico, Santa Cristina. Ortofoto.</p>		

<b>CATEGORIA</b>	<b>SERVIZI PUBBLICI RESIDENZIALI</b>	<b>Tabella d - 10</b>
<b>SERVIZIO</b>	<b>Parcheggi pubblici, Bissone, via Trento</b>	

<b>CARATTERISTICHE DEL SERVIZIO</b>	
<b>ANNO DI COSTRUZIONE</b>	
<b>SUPERFICIE TOTALE (m<sup>2</sup>)</b>	
1207	
<b>STATO DI CONSERVAZIONE</b>	
buono	
<b>MODALITA' DI CONDUZIONE</b>	
pubblica	
privata di uso pubblico	■
<b>BACINO D'UTENZA</b>	
comunale	■
sovracomunale	
<b>ACCESSIBILITA'</b>	
Buona	

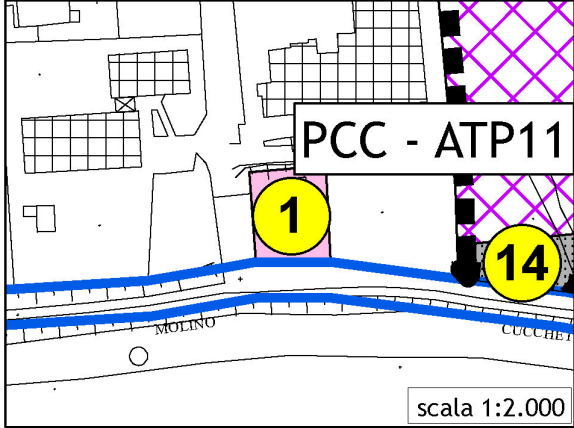

<p><b>CATEGORIA</b></p>	<p><b>SERVIZI PUBBLICI RESIDENZIALI</b></p>	<p><b>Scheda d - 11</b></p>
<p><b>SERVIZIO</b></p>	<p><b>Parcheggi pubblici, Santa Cristina, S.S. 234</b></p>	
<p><b>DESCRIZIONE DEL SERVIZIO</b></p> <p>Si tratta di un parcheggio sito lungo la SS 234 localizzato a servizio dei fabbricati e dei servizi contermini.</p>		 <p>Parcheggio pubblico, Santa Cristina. Estratto dalla Tavola PdS.</p>
 <p>Parcheggio pubblico, Santa Cristina. Ortofoto.</p>		

<b>CATEGORIA</b>	<b>SERVIZI PUBBLICI RESIDENZIALI</b>	<b>Tabella d - 11</b>
<b>SERVIZIO</b>	<b>Parcheggi pubblici, Santa Cristina, S.S. 234</b>	

<b>CARATTERISTICHE DEL SERVIZIO</b>	
<b>ANNO DI COSTRUZIONE</b>	
<b>SUPERFICIE TOTALE (m<sup>2</sup>)</b>	
19934	
<b>STATO DI CONSERVAZIONE</b>	
buono	
<b>MODALITA' DI CONDUZIONE</b>	
pubblica	
privata di uso pubblico	■
<b>BACINO D'UTENZA</b>	
comunale	■
sovracomunale	
<b>ACCESSIBILITA'</b>	
Buona	

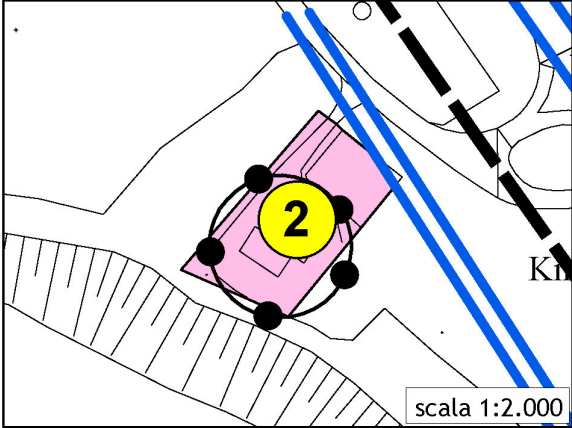

## **SERVIZI TECNOLOGICI**



<p><b>CATEGORIA</b></p>	<p><b>ATTREZZATURE TECNOLOGICHE</b></p>	<p><b>Scheda st - 1</b></p>
<p><b>SERVIZIO</b></p>	<p><b>Servizi tecnici urbani, Santa Cristina, via Mulino Cucchetta</b></p>	
<p><b>DESCRIZIONE DEL SERVIZIO</b></p> <p><i>L'acquedotto si trova a sud del centro abitato di Santa Cristina.</i></p>		 <p><i>Servizi tecnici urbani, Santa Cristina. Estratto dalla Tavola PdS.</i></p>
 <p><i>Servizi tecnici urbani, Santa Cristina. Ortofoto.</i></p>		

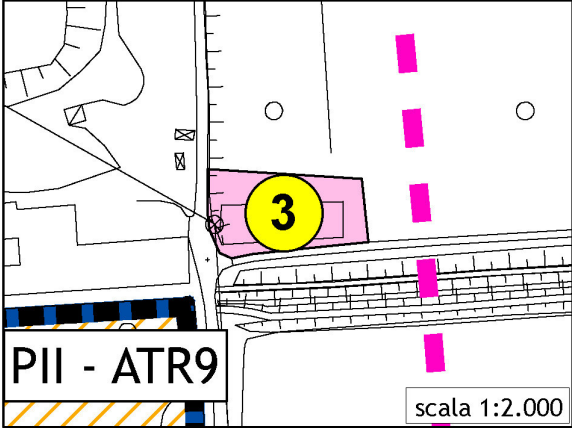

<b>CATEGORIA</b>	<b>SERVIZI TECNOLOGICI</b>	<b>Tabella st - 1</b>
<b>SERVIZIO</b>	<b>Servizi tecnici urbani, Santa Cristina, via Mulino Cucchetta</b>	

<b>CARATTERISTICHE DEL SERVIZIO</b>	
<b>ANNO DI COSTRUZIONE</b>	
<b>SUPERFICIE COPERTA (m<sup>2</sup>)</b>	
9	
<b>SUPERFICIE LIBERA (m<sup>2</sup>)</b>	
549	
<b>SUPERFICIE TOTALE (m<sup>2</sup>)</b>	
558	
<b>STATO DI CONSERVAZIONE</b>	
buono	
<b>MODALITA' DI CONDUZIONE</b>	
pubblica	■
privata di uso pubblico	
<b>BACINO D'UTENZA</b>	
comunale	■
sovracomunale	
<b>ACCESSIBILITA'</b>	
Media	

<b>CATEGORIA</b>	<b>SERVIZI TECNOLOGICI</b>	<b>Scheda st - 2</b>
<b>SERVIZIO</b>	<b>Servizi tecnici urbani, Bissone, via Val Tidone</b>	
<b>DESCRIZIONE DEL SERVIZIO</b>		 <p data-bbox="824 814 1333 842"><i>Servizi tecnici urbani, Bissone. Estratto dalla Tavola PdS.</i></p>
 <p data-bbox="207 1335 565 1362"><i>Servizi tecnici urbani, Bissone. Ortofoto.</i></p>		

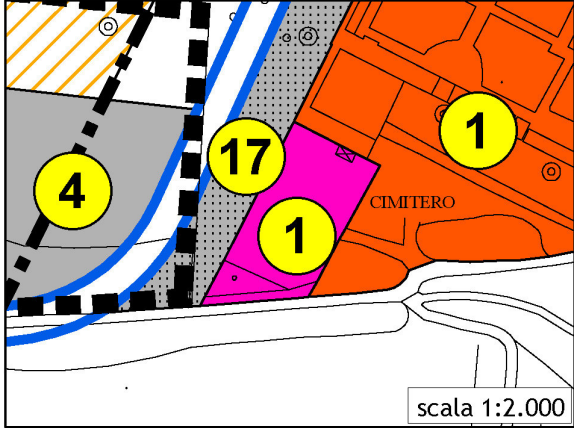

<b>CATEGORIA</b>	<b>SERVIZI TECNOLOGICI</b>	<b>Tabella st - 2</b>
<b>SERVIZIO</b>	<b>Servizi tecnici urbani, Bissone, via Val Tidone</b>	

<b>CARATTERISTICHE DEL SERVIZIO</b>	
<b>ANNO DI COSTRUZIONE</b>	
<b>SUPERFICIE COPERTA (m<sup>2</sup>)</b>	
196	
<b>SUPERFICIE LIBERA (m<sup>2</sup>)</b>	
1485	
<b>SUPERFICIE TOTALE (m<sup>2</sup>)</b>	
1681	
<b>STATO DI CONSERVAZIONE</b>	
buono	
<b>MODALITA' DI CONDUZIONE</b>	
pubblica	■
privata di uso pubblico	
<b>BACINO D'UTENZA</b>	
comunale	■
sovracomunale	
<b>ACCESSIBILITA'</b>	
Media	

<p><b>CATEGORIA</b></p>	<p><b>SERVIZI TECNOLOGICI</b></p>	<p><b>Scheda st - 3</b></p>
<p><b>SERVIZIO</b></p>	<p><b>Servizi tecnici urbani, Bissone, via Molino</b></p>	
<p><i>DESCRIZIONE DEL SERVIZIO</i></p>		 <p><i>Servizi tecnici urbani, Bissone. Estratto dalla Tavola PdS.</i></p>
 <p><i>Servizi tecnici urbani, Bissone. Ortofoto.</i></p>		

<b>CATEGORIA</b>	<b>SERVIZI TECNOLOGICI</b>	<b>Tabella st - 3</b>
<b>SERVIZIO</b>	<b>Servizi tecnici urbani, Bissone, via Molino</b>	

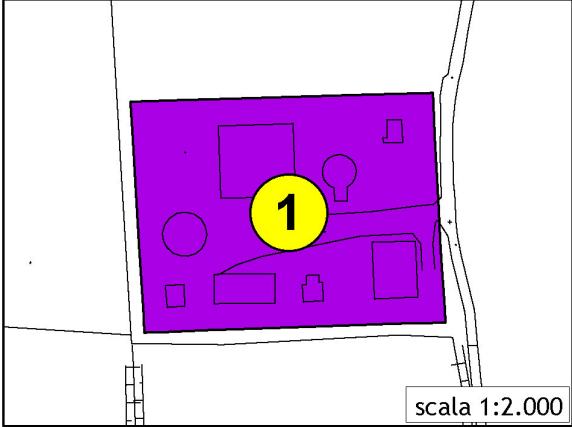

<b>CARATTERISTICHE DEL SERVIZIO</b>	
<b>ANNO DI COSTRUZIONE</b>	
<b>SUPERFICIE TOTALE (m<sup>2</sup>)</b>	
934	
<b>STATO DI CONSERVAZIONE</b>	
buono	
<b>MODALITA' DI CONDUZIONE</b>	
pubblica	■
privata di uso pubblico	
<b>BACINO D'UTENZA</b>	
comunale	■
sovracomunale	
<b>ACCESSIBILITA'</b>	
Media	

<p><b>CATEGORIA</b></p>	<p><b>SERVIZI TECNOLOGICI</b></p>	<p><b>Scheda st - 4</b></p>
<p><b>SERVIZIO</b></p>	<p><b>Servizi ecologici, Santa Cristina, via Fitto</b></p>	
<p><i>DESCRIZIONE DEL SERVIZIO</i></p>		 <p><i>Servizi ecologici, Santa Cristina. Estratto dalla Tavola PdS.</i></p>
 <p><i>Servizi ecologici, Santa Cristina. Ortofoto.</i></p>		

<b>CATEGORIA</b>	<b>SERVIZI TECNOLOGICI</b>	<b>Tabella st - 4</b>
<b>SERVIZIO</b>	<b>Servizi ecologici, Santa Cristina, via Fitto</b>	

<b>CARATTERISTICHE DEL SERVIZIO</b>	
<b>ANNO DI COSTRUZIONE</b>	
<b>SUPERFICIE COPERTA (m<sup>2</sup>)</b>	
15	
<b>SUPERFICIE LIBERA (m<sup>2</sup>)</b>	
1307	
<b>SUPERFICIE TOTALE (m<sup>2</sup>)</b>	
1322	
<b>STATO DI CONSERVAZIONE</b>	
buono	
<b>MODALITA' DI CONDUZIONE</b>	
pubblica	■
privata di uso pubblico	
<b>BACINO D'UTENZA</b>	
comunale	■
sovracomunale	
<b>ACCESSIBILITA'</b>	
Media	



<b>CATEGORIA</b>	<b>SERVIZI TECNOLOGICI</b>	<b>Scheda st – 5</b>
<b>SERVIZIO</b>	<b>Impianto di depurazione, Santa Cristina, via Italia</b>	
<b>DESCRIZIONE DEL SERVIZIO</b>		 <p data-bbox="824 814 1372 863"><i>Impianto di depurazione, Santa Cristina. Estratto dalla Tavola PdS.</i></p>
 <p data-bbox="207 1360 649 1388"><i>Impianto di depurazione, Santa Cristina. Ortofoto.</i></p>		

<b>CATEGORIA</b>	<b>SERVIZI TECNOLOGICI</b>	<b>Tabella st – 5</b>
<b>SERVIZIO</b>	<b>Impianto di depurazione, Santa Cristina, via Italia</b>	

<b>CARATTERISTICHE DEL SERVIZIO</b>	
<b>ANNO DI COSTRUZIONE</b>	
<b>SUPERFICIE COPERTA (m<sup>2</sup>)</b>	
194	
<b>SUPERFICIE LIBERA (m<sup>2</sup>)</b>	
5303	
<b>SUPERFICIE TOTALE (m<sup>2</sup>)</b>	
5497	
<b>STATO DI CONSERVAZIONE</b>	
buono	
<b>MODALITA' DI CONDUZIONE</b>	
pubblica	■
privata di uso pubblico	
<b>BACINO D'UTENZA</b>	
comunale	■
sovracomunale	
<b>ACCESSIBILITA'</b>	
Media	